


ENTWICKLUNGSKONZEPT

NEUDARSTELLUNG

| | | | |
|-----------------------|-----------------------|--------------------|--------|
| PLANNR.: 2565/EK.1 | STAND: 2023.03.22. | MASSTAB: 1:5000 | PARIE: |
|-----------------------|-----------------------|--------------------|--------|

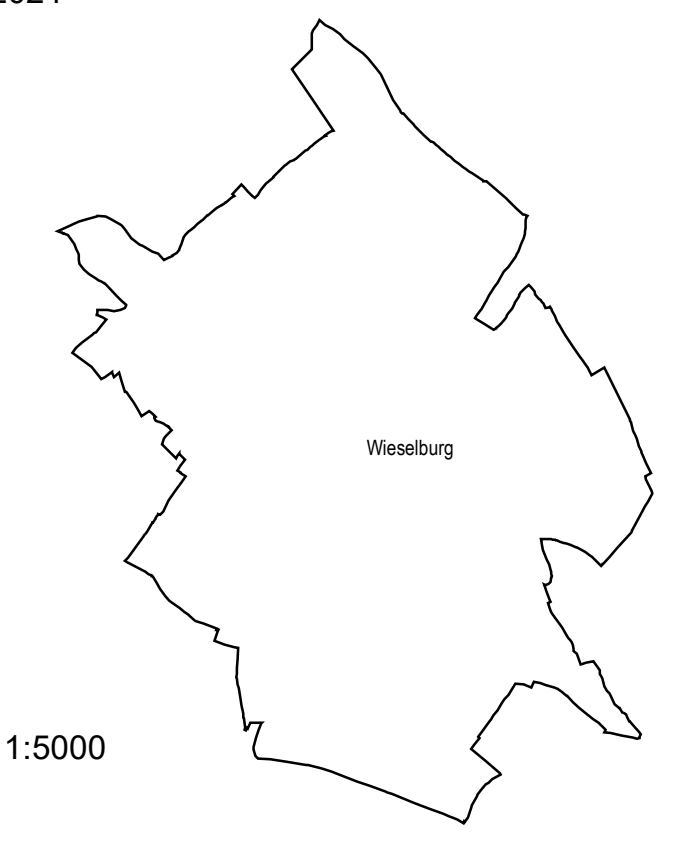
PLANVERFASSER:  **schedlmayer raumplanung**

Schedlmayer Raumplanung ZT GmbH
Dr. Dipl.-Ing. Herfried Schedlmayer
Ingenieurkollaborateur für Raumplanung und Raumordnung
Statistik befristeter und befristeter Ziviltechniker

A-3320 Loosdorf · Parkstraße 5
Telefon: 02754/6803 · Fax: 02754/6803-4
E-mail: office@raumplanung.at
www.raumplanung.at

KG- ÜBERSICHT

DKM - Stand: 2021



MASSTAB 1:5000
1cm = 50m

0 100 200 300 400 500 600 700

WIDMUNGSARTEN DES BAULANDES:

- WOHNBAULAND
- BETRIEBSBAULAND
- UNTERSUCHUNGSGEBIET
- LANGFRISTIGE WIDMUNGSÄNDERUNG

VERKEHRSLÄCHEN:

- ÖFFENTLICHE VERKEHRSLÄCHEN
- PRIVATE VERKEHRSLÄCHEN

GRÜNLAND:

- SPORT-, FREIZEIT-, U. SONSTIGE GRÜNLÄCHEN
- GRÜNGÜRTEL
- BEREICH NEUER RETENTIONSBECKEN
- LAND- UND FORSTWIRTSCHAFT

SIEDLUNGSGRENZEN, DIE AUCH LANGFRISTIG NICHT MIT BAULANDWIDMUNGEN ÜBERSCHRITTEN WERDEN SOLLTEN

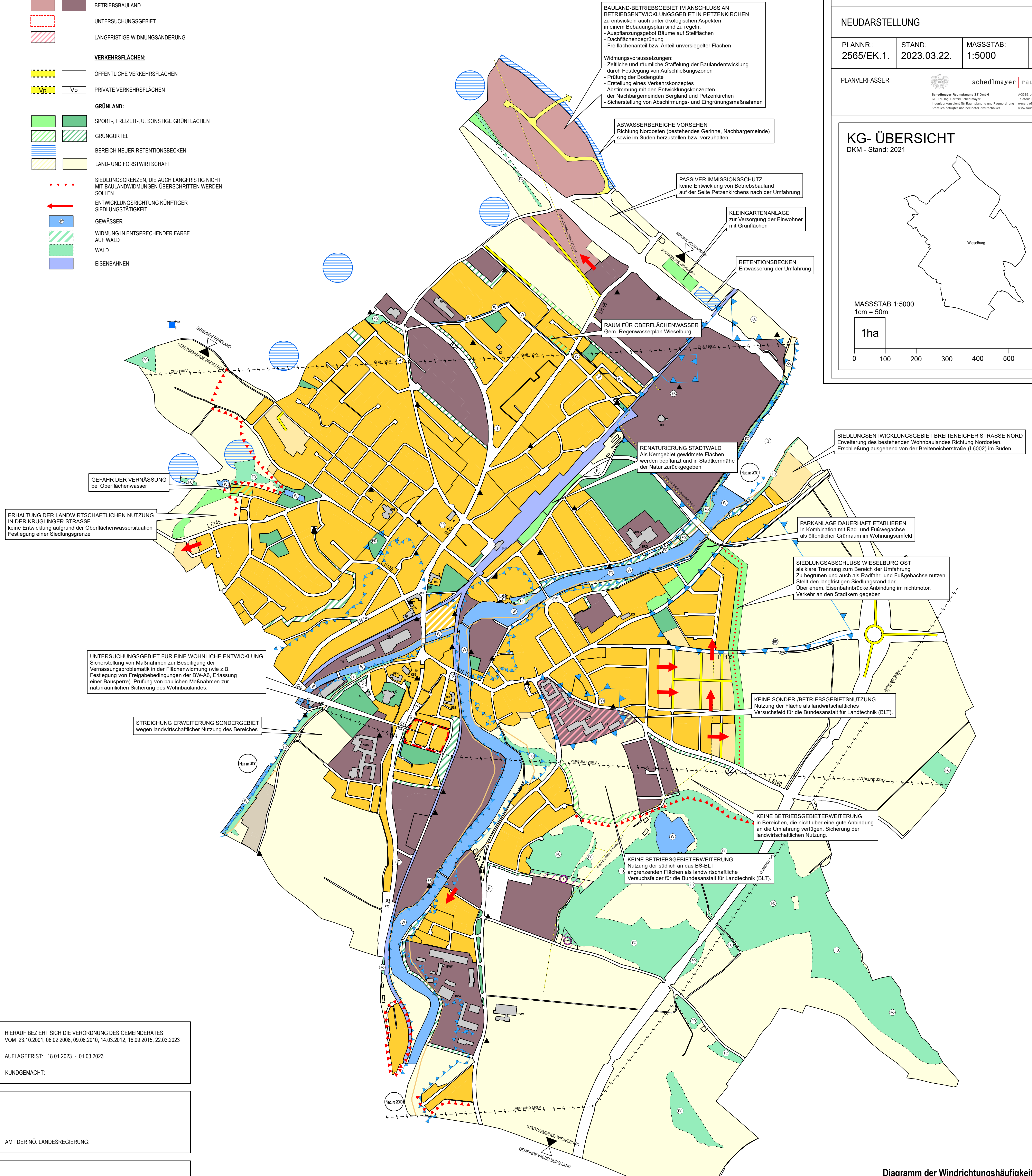
ENTWICKLUNGSRICHTUNG KÜNFTIGER SIEDLUNGSTÄTIGKEIT

GEWÄSSER

WIDMUNG IN ENTSPRECHENDER FARBE AUF WALD

WALD

EISENBAHNEN



HIERAUF BEZIEHT SICH DIE VERORDNUNG DES GEMEINDERATES
VOM 23.10.2001, 06.02.2006, 09.06.2010, 14.03.2012, 16.09.2015, 22.03.2023

AUFLAGEFRIST: 18.01.2023 - 01.03.2023

KUNDGEMACHT:

AMT DER NÖ. LANDESREGIERUNG:

DER BÜRGERMEISTER:

DER PLANVERFASSER:

Diagramm der Windrichtungshäufigkeit

